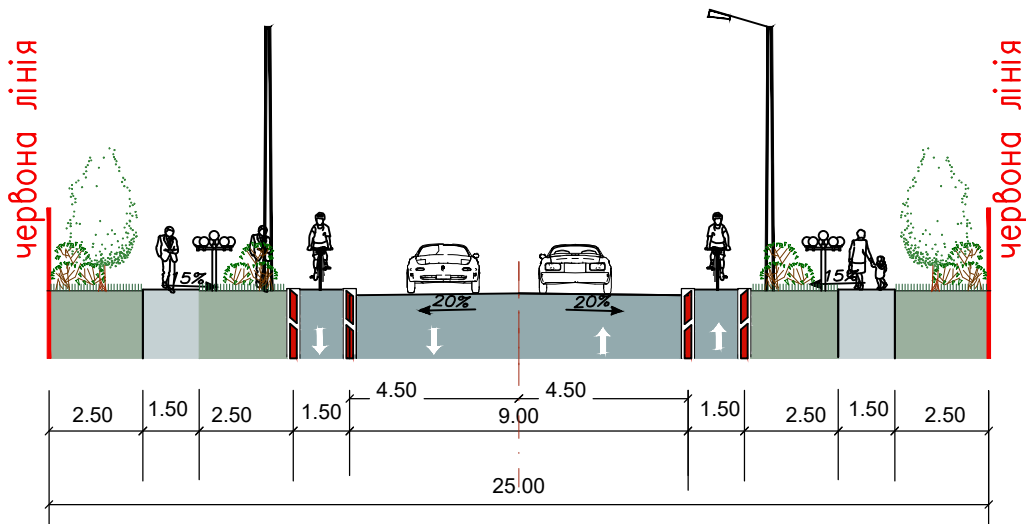
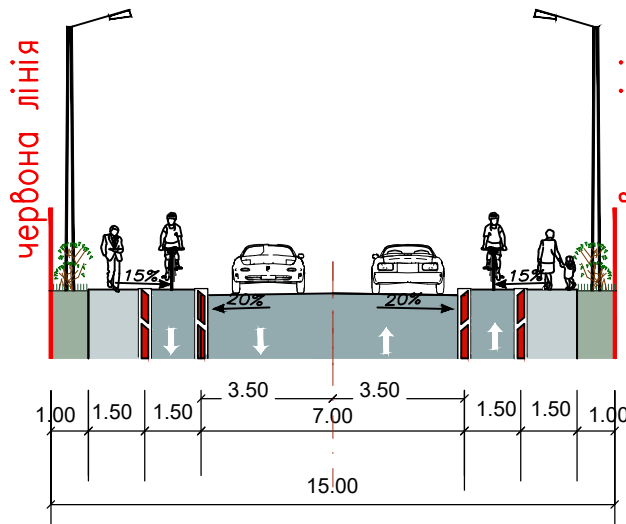


ПОПЕРЕЧНІ ПРОФІЛІ ВУЛИЦЬ ТА ПРОЇЗДІВ МІСЦЕВОГО ЗНАЧЕННЯ

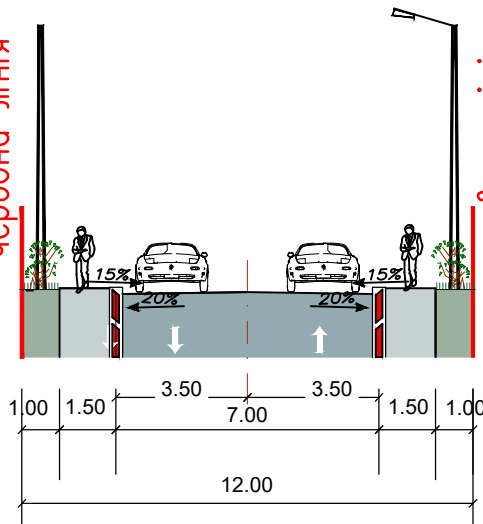
1 - 1



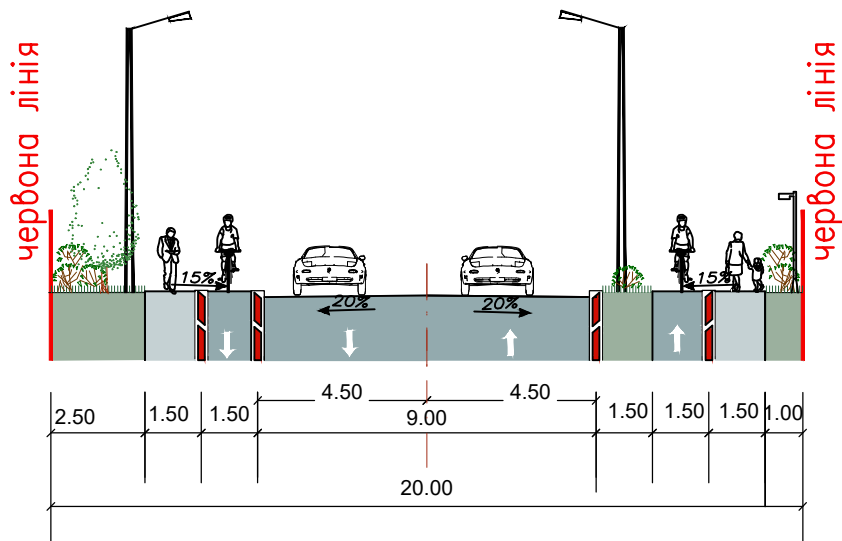
2 - 2



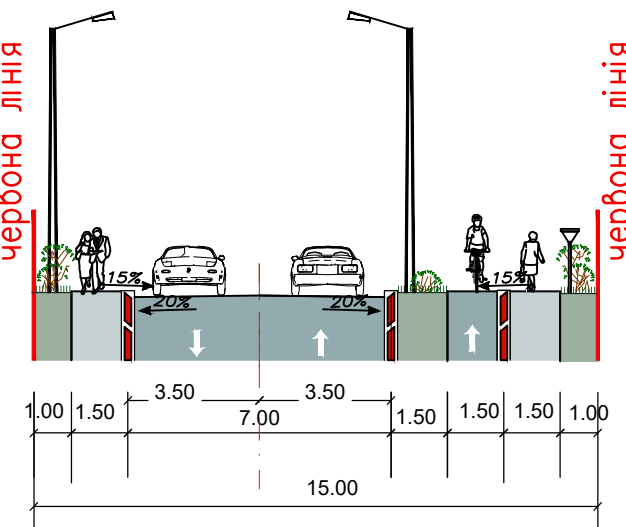
3 - 3



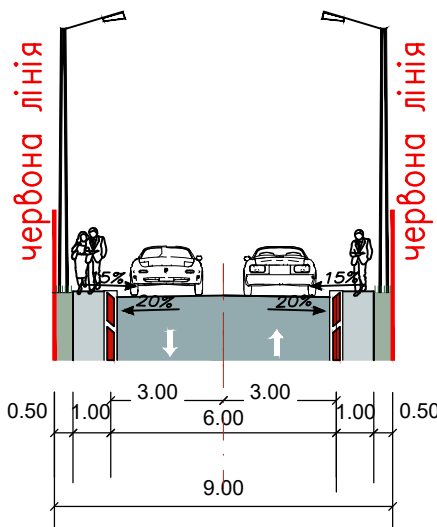
4 - 4



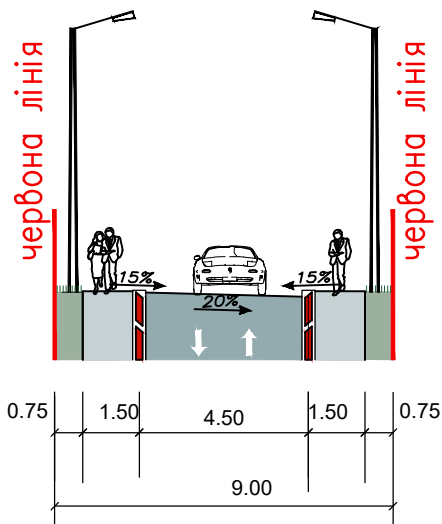
5 - 5




6 - 6



7 - 7



| | | |
|--------------|----------------|--------------|
| Инв. N подл. | Подпись и дата | Взам. инв. N |
| | | |

| | | | | | | | | | | |
|-------------|--------|---------|--------|---|------|--|--|-------------------------|------|--------|
| | | | | | | Л2023/8 – ГП | | | | |
| | | | | | | Детальний план території, площею 160,0 га, під житлову забудову з об'єктами соціальної інфраструктури, що розташована в районі бул. Києво–Мироцька в м. Буча (масив Ястремична). Перша черга, орієнтовною площею 61,6 га | | | | |
| Изм. | Кол.уч | Лист | № док. | Подпись | Дата | | | Стадия | Лист | Листов |
| ГАП | | Косарев | | | | | | ДПТ | 9 | |
| Гол.інженер | | Копач | | | | | | | | |
| Виконав | | Брунько | |  | | Креслення поперечних профілів вулиць | | ПП "Логопроект" м. Буча | | |
| Перевірів | | Косарев | | | | | | | | |
| Н. контр. | | Косарев | | | | | | | | |